




 OBUHVAT CILJANE IZMJENE I DOPUNE PPUO RIBNIK

TUMAČ PLANSKOG ZNAKOVLJA

GRANICE













- TERITORIJALNE I STATISTIČKE GRANICE
-  DRŽAVNA GRANICA
 -  ŽUPANIJSKA GRANICA
 -  OPĆINSKA / GRADSKA GRANICA

INFRASTRUKTURNI SUSTAVI I MREŽE















VODNOGOSPODARSKI SUSTAV

KORIŠTENJE VODA









VODOOPSKRBA

- | POSTOJEĆE | PLANIRANO | |
|---|---|---|
|  |  | VODOZAHVAT / VODOCRPILIŠTE (POVRŠINSKO) |
|  |  | VODOZAHVAT / VODOCRPILIŠTE (PODZEMNO) |
|  |  | VODOSPREMA |
|  |  | VODNA KOMORA |
|  |  | CRPNA STANICA |
|  |  | MAGISTRALNI VODOOPSKRBNI CJEVOVOD |





KORIŠTENJE VODA


- | POSTOJEĆE | PLANIRANO | |
|---|---|---|
|  |  | RJEKE I DRUGE VODENE POVRŠINE |
|  |  | MANJE RJEKE, POTOCI I DRUGI VODOTOCI |
|  |  | RIBNJAK |
|  |  | AKUMULACIJA
AH - za hidroelektranu, AP - za obranu od poplava, AV - za vodoopskrbu |
|  |  | AKUMULACIJA HIDROELEKTRANE
- DOVODNI TUNEL "Sabijaki - Gojak" |
|  |  | RETENCIJA ZA OBRANU OD POPLAVA |
|  |  | NASIPI / OBALOUTVRDE |

ODVODNJA OTPADNIH VODA

- | POSTOJEĆE | PLANIRANO | |
|---|---|---------------------------------|
|  |  | UREĐAJ ZA PROČIŠĆAVANJE |
|  |  | ISPUST OTPADNIH VODA |
|  |  | PRECRPNA STANICA |
|  |  | GLAVNI ODVODNI KANAL (KOLEKTOR) |

OBRADA, SKLADIŠTENJE I ODLAGANJE OTPADA

- | | | |
|---|---|---|
|  | PLANIRANO | GRAĐEVINA ZA OBRADU I ODLAGANJE OPASNOG OTPADA |
|  | OK - KOMUNALNI OTPAD - LOKACIJA "BABINA GORA" | REGIONALNI CENTAR ZA GOSPODARENJE OTPADOM ŽUPANIJE KARLOVAČKE |
|  | OK - KOMUNALNI OTPAD (PODRUČNE LOKACIJE) | PRIKUPLJALIŠTE I PRETOVARNO MJESTO OTPADA |
|  | OK - KOMUNALNI OTPAD (PODRUČNE LOKACIJE) | SABIRNO I PRETOVARNO MJESTO OPASNOG OTPADA |



Županija: KARLOVAČKA ŽUPANIJA	
Općina: RIBNIK	
Naziv prostornog plana: CILJANA IZMJENA I DOPUNA PROSTORNOG PLANA UREĐENJA OPĆINE RIBNIK - Konačni prijedlog Plana -	
Naziv kartografskog prikaza: Izvod iz kartografskog prikaza INFRASTRUKTURNI SUSTAVI I MREŽE VODNOGOSPODARSKI SUSTAV za obuhvat Ciljane izmjene i dopune PPUO-a	
Broj kartografskog prikaza: Izvod iz 2.2.	Mjerilo kartografskog prikaza: 1:100.000
Odluka Općinskog vijeća Općine Ribnik o izradi plana: Glasnik Karlovačke županije br. 18/13	Odluka Općinskog vijeća Općine Ribnik o donošenju plana: ...
Javna rasprava objavljena: Glasnik Karlovačke županije br. 30/13 od 12. kolovoza 2013. god. večernji list od 18. kolovoza 2013. godine	Javno izlaganje održano: 28. kolovoza - 04. rujna 2013. godine
Pečat tijela odgovornog za provođenje javne rasprave:	Odgovorna osoba za provođenje javne rasprave: IVANA JARMEK
Suglasnost na plan prema Čl. 98. Zakona o prostornom uređenju i gradnji (Narodne novine br. 76/07, 38/09, 55/11, 90/11 i 50/12): ...	
Pravna osoba koja je izradila plan: URBANISTIČKI ZAVOD GRADA ZAGREBA d.o.o., ZAGREB, Ulica braće Domany 4	
Pečat pravne osobe koja je izradila plan:	Odgovorna osoba: DARIJEN BELEC, dipl.ing.grad.
Pečat odgovornog voditelja:	Odgovorni voditelj: MAJA VIDEK PAVLOVIĆ, mag.ing.arch.
Stručni tim u izradi plana:	
1. MAJA VIDEK PAVLOVIĆ, mag.ing.arch.	5. PETAR CIGETIĆ, bacc.ing.aedif.
2. IVAN KAPOVIĆ, mag.ing.arch.	6. MOMIR PAVLETIĆ SLOBODAN, mag.ing.prosp.arch.
3. ANDREJA ŠUGAR, mag.ing.aedif.	
4. GORAN IZETBEGOVIĆ, dipl.ing.prom.	
Pečat Općinskog vijeća Općine Ribnik:	Predsjednik Općinskog vijeća Općine Ribnik: NIKOLA DOLINAR
Istovjetnost ovog prostornog plana s izvornikom ovjerava: ...	Pečat nadležnog tijela: ...