




 OBUHVAT CILJANE IZMJENE I DOPUNE PPUO RIBNIK

## TUMAČ PLANSKOG ZNAKOVLJA

### GRANICE

#### TERITORIJALNE I STATISTIČKE GRANICE



-  DRŽAVNA GRANICA
-  ŽUPANIJSKA GRANICA
-  OPĆINSKA / GRADSKA GRANICA

### UVJETI KORIŠTENJA I ZAŠTITE PROSTORA




#### UVJETI KORIŠTENJA

#### PODRUČJA POSEBNIH OGRANIČENJA U KORIŠTENJU






##### KRAJOBRAZ

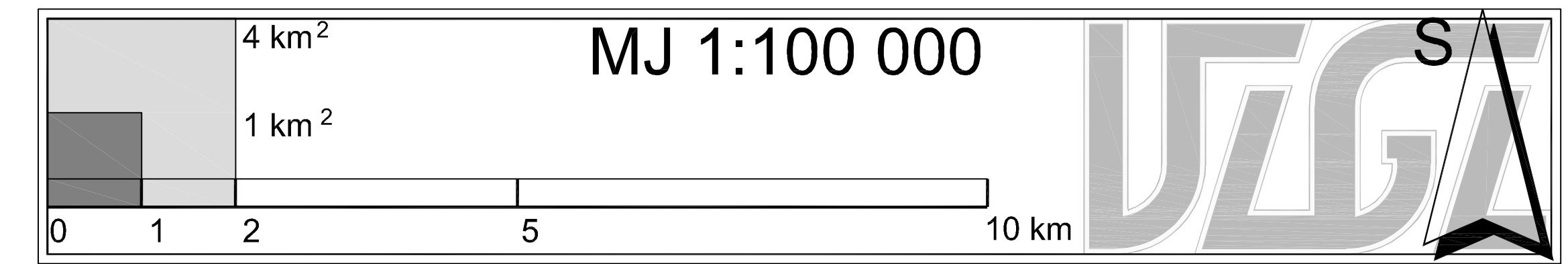
-  OSOBITO VRIJEDAN PREDJEL - PRIRODNI KRAJOBRAZ
-  TOČKE I POTEZI ZNAČAJNI ZA PANORAMSKE VRIJEDNOSTI KRAJOBRAZA

##### TLO

-  PODRUČJE NAJVEĆEG INTENZITETA POTRESA (VII I VIŠI STUPANJ MCS LJESTVICE)
-  PODRUČJE POJAČANE EROZIJE (LITOLOŠKO-GEOMORFOLOŠKA OBILJEŽJA)
-  POVRŠINA ZA ISKORIŠTAVANJE MINERALNE SIROVINE (E3)

##### VODE I MORE

-  VODONOSNO PODRUČJE
-  GRANICE VODOZAŠTITNIH PODRUČJA (I., II. I III. ZONA ZAŠTITE)
-  VODOTOK (I., II. KATEGORIJE)
-  POPLAVNO PODRUČJE
-  ISTRAŽNI PROSTOR MINERALNIH VODA



Županija: <b>KARLOVAČKA ŽUPANIJA</b>	
Općina: <b>RIBNIK</b>	
Naziv prostornog plana: <b>CILJANA IZMJENA I DOPUNA PROSTORNOG PLANA UREĐENJA OPĆINE RIBNIK</b> <b>- Konačni prijedlog Plana -</b>	
Naziv kartografskog prikaza: Izvod iz kartografskog prikaza <b>UVJETI KORIŠTENJA I ZAŠTITE PROSTORA</b> <b>PODRUČJA POSEBNIH OGRANIČENJA U KORIŠTENJU</b> za obuhvat Ciljane izmjene i dopune PPUO-a	
Broj kartografskog prikaza:	Izvod iz 3.2.
Mjerilo kartografskog prikaza:	1:100.000
Odluka Općinskog vijeća Općine Ribnik o izradi plana: Glasnik Karlovačke županije br. 18/13	Odluka Općinskog vijeća Općine Ribnik o donošenju plana: ...
Javna rasprava objavljena: Glasnik Karlovačke županije br. 30/13 od 12. kolovoza 2013. god. Večernji list od 18. kolovoza 2013. godine	Javno izlaganje održano: 28. kolovoza - 04. rujna 2013. godine
Pečat tijela odgovornog za provođenje javne rasprave:	Odgovorna osoba za provođenje javne rasprave:  <b>IVANA JARMEK</b>
Suglasnost na plan prema Čl. 98. Zakona o prostornom uređenju i gradnji (Narodne novine br. 76/07, 38/09, 55/11, 90/11 i 50/12): ...	
Pravna osoba koja je izradila plan: <b>URBANISTIČKI ZAVOD GRADA ZAGREBA d.o.o., ZAGREB, Ulica braće Domany 4</b>	
Pečat pravne osobe koja je izradila plan:	Odgovorna osoba:  <b>DARIJEN BELEC, dipl.ing.grad.</b>
Pečat odgovornog voditelja:	Odgovorni voditelj:  <b>MAJA VIDEK PAVLOVIĆ, mag.ing.arch.</b>
Stručni tim u izradi plana: 1. MAJA VIDEK PAVLOVIĆ, mag.ing.arch. 2. IVAN KAPOVIĆ, mag.ing.arch. 3. ANDREJA ŠUGAR, mag.ing.aedif. 4. GORAN IZETBEGOVIĆ, dipl.ing.prom. 5. PETAR CIGETIĆ, bacc.ing.aedif. 6. MOMIR PAVLETIĆ SLOBODAN, mag.ing.prosp.arch.	
Pečat Općinskog vijeća Općine Ribnik:	Predsjednik Općinskog vijeća Općine Ribnik:  <b>NIKOLA DOLINAR</b>
Istovjetnost ovog prostornog plana s izvornikom ovjerava:	Pečat nadležnog tijela:  ...